

УТВЕРЖДАЮ:
Заместитель главы администрации
Чебаркульского городского округа
по городскому хозяйству

« ____ » _____ 2021г.

**Карта-схема границ прилегающей территории № ____
для индивидуального жилого дома № 13 по улице Победы в г. Чебаркуль
с придомовой территорией**

1. Кадастровый номер объекта, по отношению к которому устанавливается прилегающая территория (если имеются сведения):

74:38:0121005:10

3. Сведения о собственнике и (или) ином законном владельце здания, строения, сооружения, земельного участка, а также их представителях (наименование юридического лица, фамилия, имя, отчество (при наличии) индивидуального предпринимателя или физического лица, место нахождения и адрес юридического лица, почтовый адрес индивидуального предпринимателя или физического лица, номера контактных телефонов):

Правообладатели земельного участка № 13 по ул. Победы в г. Чебаркуль,

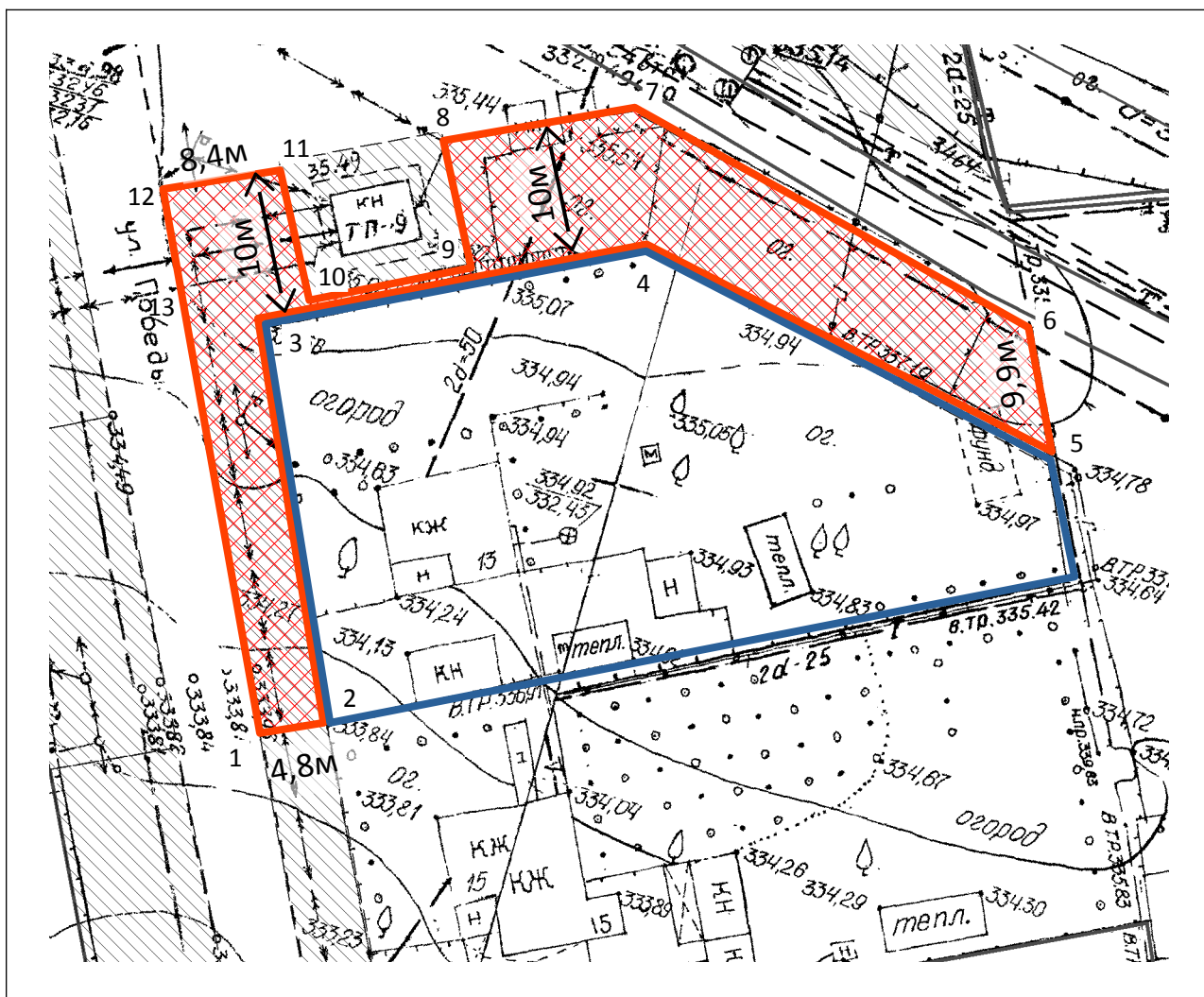
4. Площадь прилегающей территории: 619,40 кв.м

5. Графическая часть карты — схемы границы прилегающей территории (Приложение 1).

6. Координаты поворотных точек прилегающей территории:



Обозначение характерных точек границ	Координаты <2>, м		Метод определения координат и средняя квадратическая погрешность положения характерной точки (M _t), м
	X	Y	
1	585988,53	2257718,26	картометрический метод., 4,79м
2	585989,36	2257722,98	картометрический метод, 28,13м
3	586017,11	2257718,35	картометрический метод, 27,42м
4	586022,54	2257745,23	картометрический метод., 32,15м
5	586007,34	2257773,56	картометрический метод., 9,97м
6	586017,19	2257772,04	картометрический метод., 31,54м
7	586032,21	2257744,31	картометрический метод., 13,28м
8	586030,10	2257731,20	картометрический метод., 9,43м
9	586020,89	2257733,24	картометрический метод., 11,64 м
10	586018,28	2257721,90	картометрический метод., 10,02 м
11	586028,08	2257719,80	картометрический метод., 8,46 м
12	586026,87	2257711,43	картометрический метод., 10,39м
13	586016,64	2257713,24	картометрический метод., 28,55м

Графическая часть карты-схемы границ прилегающей территории для земельного участка № 13 по ул. Победы в г.Чебаркуль



Масштаб 1:500

Условные обозначения:

	прилегающая территория к земельному участку № 13 по ул. Победы *
	граница земельного участка № 13 по ул. Победы стоящего на кадастровом учете

* прилегающая территория определена в соответствии с п. 69 Правил благоустройства территории Чебаркульского городского округа, утвержденных решением Собрания депутатов Чебаркульского городского округа от 06.02.2018г. №485 (с изменениями, внесенными решением Собрания депутатов Чебаркульского городского округа от 04.12.2018г. № 630, от 04.08.2020г № 953, от 03.08.2021г. №161).